



**КОМИТЕТ ИМУЩЕСТВЕННЫХ ОТНОШЕНИЙ  
АДМИНИСТРАЦИИ ПЕРМСКОГО МУНИЦИПАЛЬНОГО ОКРУГА**

**РЕШЕНИЕ**

о размещении объектов № 1357

Пермский край  
Пермский округ

19.06.2023

Комитет имущественных отношений администрации Пермского муниципального округа разрешает Акционерному обществу «Газпром газораспределение Пермь» (ИНН 5902183841, ОГРН 2125902017723, почтовый адрес: 614000, г. Пермь, ул. Петропавловская, 43)

размещение объекта «Газопровод-ввод до границы земельного участка по адресу: Пальниковский тракт 82/а, Кукуштан п (газопровод давлением до 1,2 Мпа, для размещения которого не требуется разрешения на строительство)»

на землях государственная собственность на которые не разграничена

на срок 1 год с 19.06.2023г. по 18.06.2024г.

Местоположение: Пермский край, Пермский муниципальный округ, п. Кукуштан.

Приложение: схема предполагаемых к использованию земель или части земельного участка.

Особые условия использования:

1. При размещении объекта учесть параметры ширины проезда улично-дорожной сети, во избежание сужения полосы отвода дороги.
2. Получение разрешения на производство земляных работ.

Заместитель председателя комитета  
имущественных отношений администрации  
Пермского муниципального округа



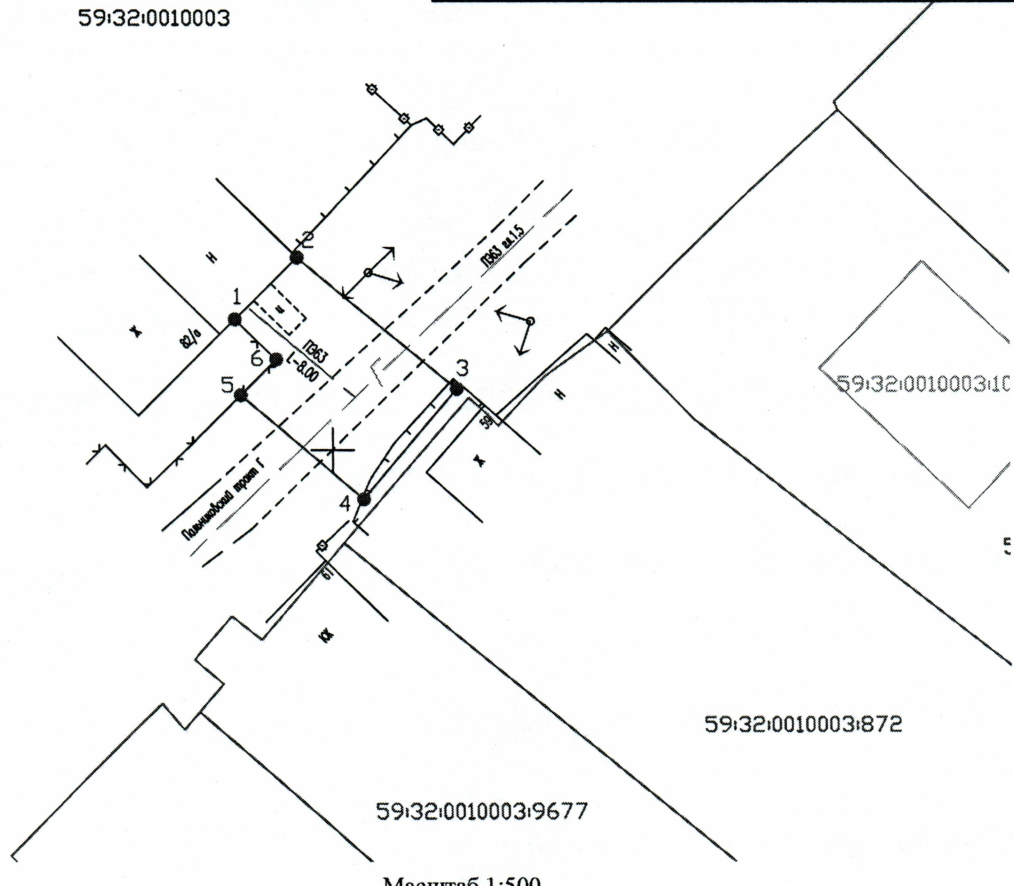
М.В. Королева

(подпись, печать)

# Схема предполагаемых к использованию земель или части земельного участка






Объект: "Газопровод-ввод до границы земельного участка по адресу: Пальниковский тракт 82/а, Кукуштан п"  
Местоположение: Пермский край, Пермский муниципальный округ, п. Кукуштан  
Площадь земель или части земельного участка, кв.м.: 132  
Категория земель: земли населённых пунктов  
Вид разрешенного использования земельного участка: отсутствует

№ точки границы	Каталог координат (МСК-59), м	
	X	Y
1	476309.09	2246193.30
2	476313.41	2246197.58
3	476304.23	2246208.61
4	476296.61	2246202.13
5	476303.80	2246193.68
6	476306.28	2246196.14




Масштаб 1:500

### Условные обозначения:

-  1 — 2 - граница предполагаемых к использованию земель или части земельного участка
-  - граница земельного участка ранее учтенного в ЕГРН
-  - граница кадастрового квартала
- 59:32:0010003 - кадастровый номер квартала
- 59:32:0010003:872 - кадастровый номер земельного участка в кадастровом квартале
-  - проектируемый газопровод-ввод (в подземном исполнении)
-  - существующий газопровод

Описание границ смежных землепользователей:  
от т.1 до т.1 - земли неразграниченной государственной (муниципальной) собственности

Заявитель  Косачев О.В., по доверенности  
(подпись, расшифровка подписи) № 1853 от 28.12.2022  
МП Верно  
(для юридических лиц и ИП)